

AREA ORIENTALE PO EMILIANA - UFFICIO DI MODENA

2° PRESIDIO TERRITORIALE IDRAULICO
Fiume Panaro – Canale Naviglio – Cavi Argine e Minutara

[MO-E-435-M] - PTI_MO_2 - Accordo quadro relativo ai lavori di manutenzione ordinaria delle opere idrauliche di competenza AIPO - bacino fiume Panaro (da Spilamberto MO al confine ferrarese) e Naviglio (comuni di Modena, Bastiglia e Bomporto - MO)

CUP: B47G23000220002

Importo complessivo: € 400.000,00

Elaborati Grafici

Allegato n.: **4**


Progettisti: (Geom. Clemente Bottone)



Data: 06 OTT. 2023

Perizia n. 424

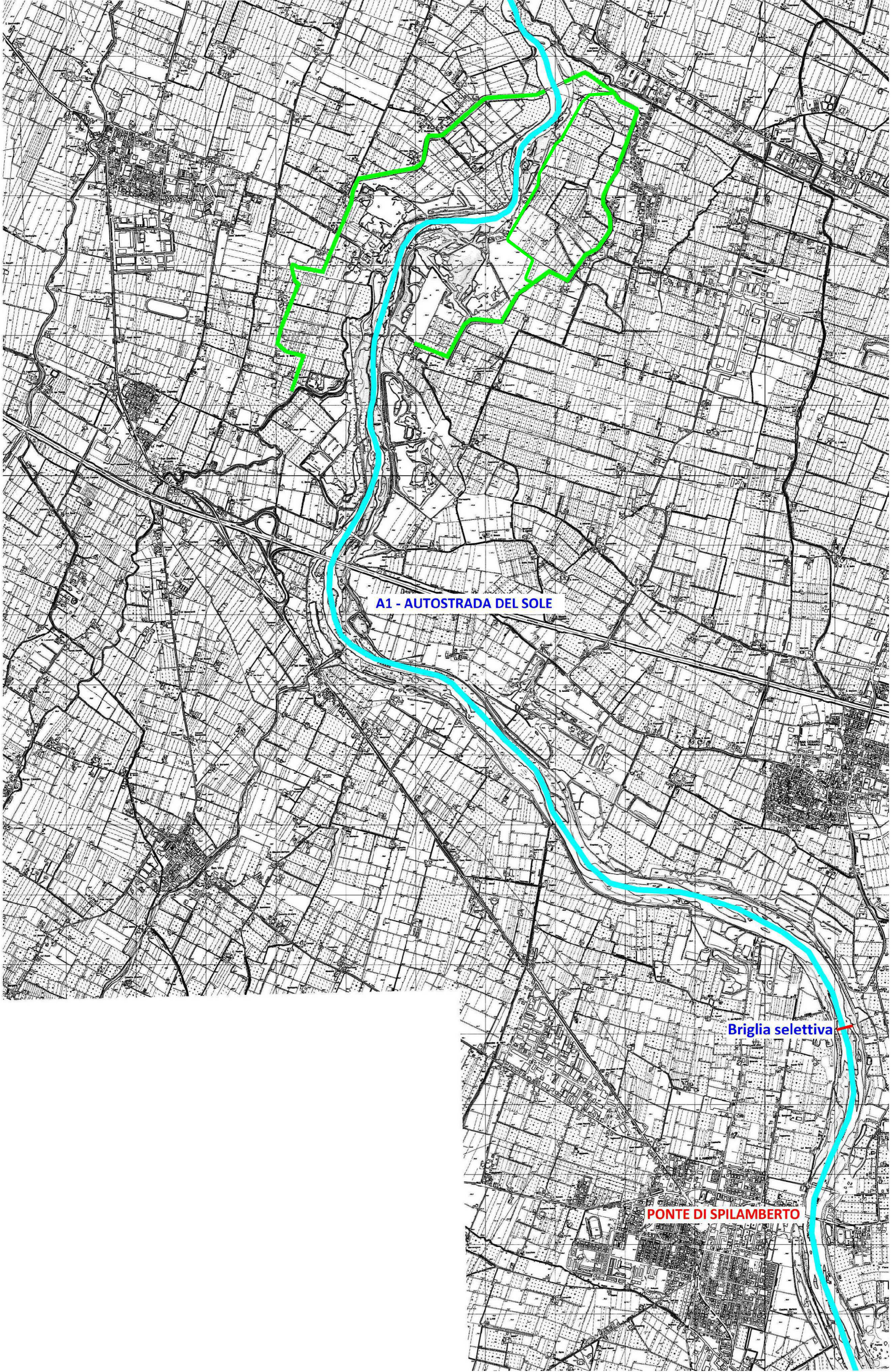
Visto: Il Responsabile del Procedimento
(Dott. Ing. Massimo Valente)



Collaboratori:

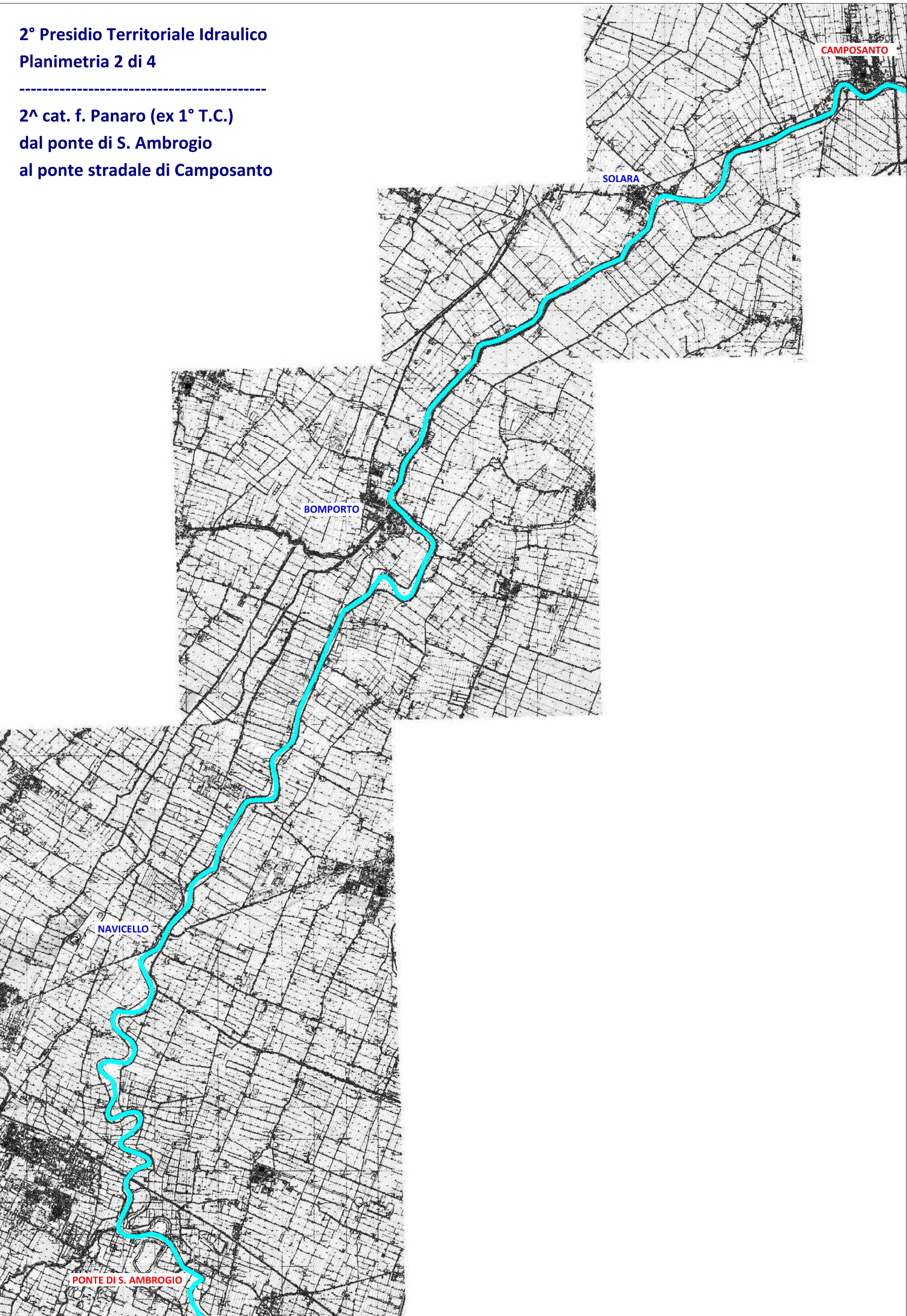
2° Presidio Territoriale Idraulico
Planimetria 1 di 4

3^ cat. f. Panaro e Cassa d'Esp.ne
dal ponte di Spilamberto
al ponte di S. Ambrogio



2° Presidio Territoriale Idraulico
Planimetria 2 di 4

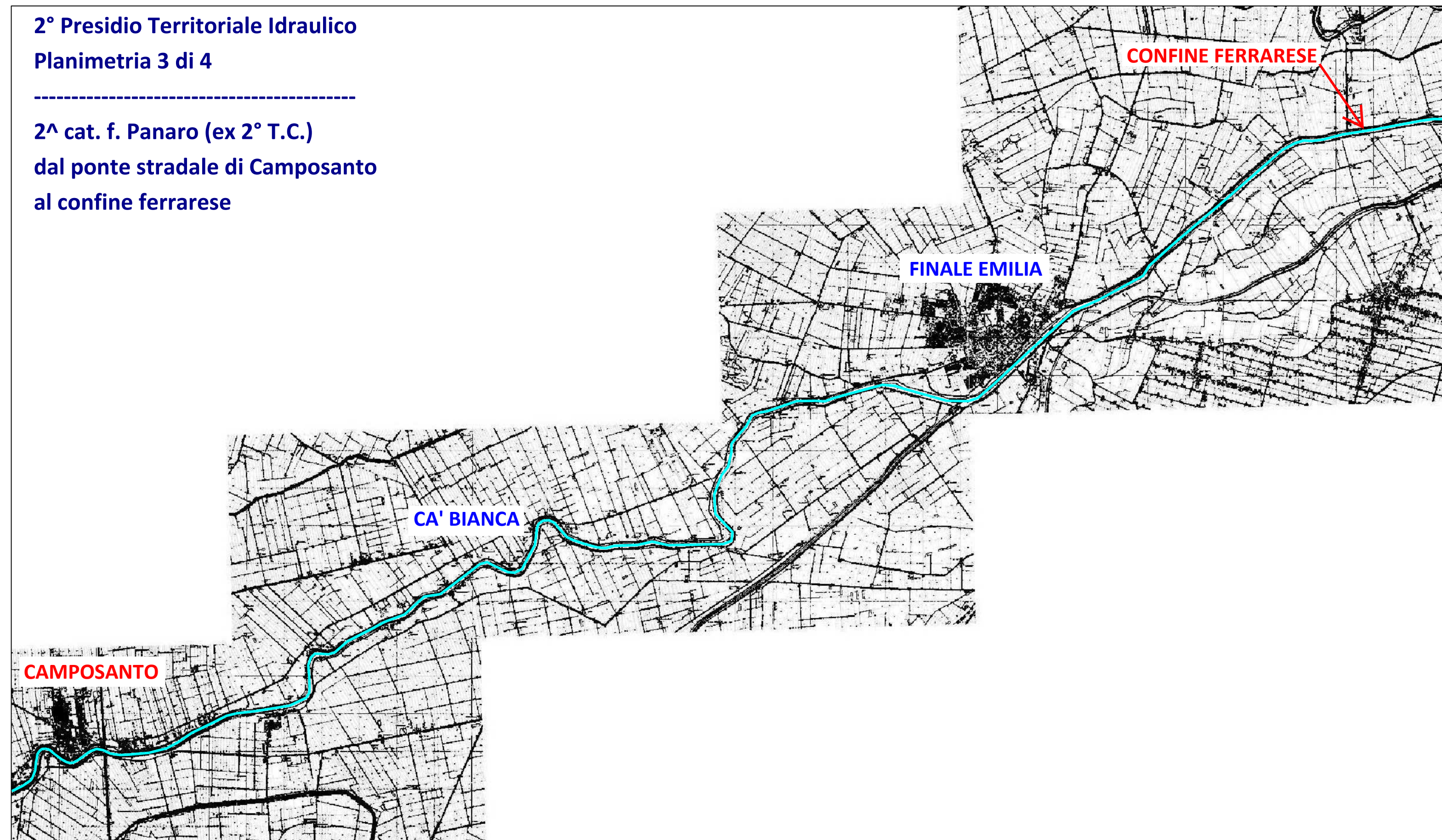
2^ cat. f. Panaro (ex 1° T.C.)
dal ponte di S. Ambrogio
al ponte stradale di Camposanto



2° Presidio Territoriale Idraulico

Planimetria 3 di 4

2^ cat. f. Panaro (ex 2° T.C.)
dal ponte stradale di Camposanto
al confine ferrarese



Canale Naviglio (da Modena via Francia a Bomporto)
Cavi Argine e Minutara (da via Munarola a foce Naviglio)

